



# DZIENNIK URZĘDOWY

## WOJEWÓDZTWA MAŁOPOLSKIEGO

---

Kraków, dnia 18 lutego 2013 r.

Poz. 1500

### UCHWAŁA\* NR XXVI/184/2012 RADY MIEJSKIEJ NOWE BRZESKO

z dnia 30 stycznia 2013 roku

**w sprawie: uchwalenia zmiany miejscowego planu zagospodarowania przestrzennego Gminy Nowe Brzesko zatwierdzonego Uchwałą Nr XIII/86/2011 Rady Miejskiej Nowe Brzesko z dnia 2 grudnia 2011 r. w sprawie uchwalenia miejscowego planu zagospodarowania przestrzennego Gminy Nowe Brzesko.**

Na podstawie art. 18 ust. 2 pkt. 5 ustawy z dnia 8 marca 1990 r. o samorządzie gminnym (Dz. U. z 2001r. nr 142 poz. 1591z późn. zm.) oraz art. 3 ust.1, art. 15, art.20 ust.1 i art. 27 ustawy z dnia 27 marca 2003 r. o planowaniu i zagospodarowaniu przestrzennym ( Dz. U. z 2012r. poz.647 z późn. zm.) Rada Miejska Nowe Brzesko uchwała co następuje:

**§ 1. 1.** Uchwała się zmianę miejscowego planu zagospodarowania przestrzennego Gminy Nowe Brzesko zatwierdzonego Uchwałą Nr XIII/86/2011 Rady Miejskiej Nowe Brzesko z dnia 2 grudnia 2011 w sprawie uchwalenia miejscowego planu zagospodarowania przestrzennego Gminy Nowe Brzesko ( Dz. Urz. Woj. Mał. Nr 607 poz. 7184 z dnia 27 grudnia 2011r.). Zmiana miejscowego planu obejmie § 35 ust.1 w zakresie oznaczenia na rysunku planu indeksem (c) strefy ochrony sanitarnej czynnych cmentarzy zgodnie z przepisami odrębnymi na oznaczenie na rysunku planu indeksem (b) strefy ochrony sanitarnej czynnych cmentarzy zgodnie z przepisami odrębnymi oraz § 37 ust. 1 pkt 2 w zakresie zmiany wysokości stawki oprocentowania z „5% na 1%. Zmiana planu miejscowego w niezbędnym zakresie obejmie problematykę wynikającą z art. 15 ust. 2 ustawy o planowaniu i zagospodarowaniu przestrzennym z dnia 27 marca 2003 r.

2. Integralną częścią niniejszej uchwały jest załącznik graficzny, stanowiący rysunek miejscowego planu zagospodarowania przestrzennego Gminy Nowe Brzesko.

**§ 2.** Wykonanie uchwały powierza się Burmistrzowi Gminy i Miasta Nowe Brzesko.

**§ 3. 1.** Uchwała podlega ogłoszeniu i wchodzi w życie po upływie 14 dni od daty jej ogłoszenia w Dzienniku Urzędowym Województwa Małopolskiego.

2. Uchwała podlega publikacji na stronie internetowej Gminy Nowe Brzesko.

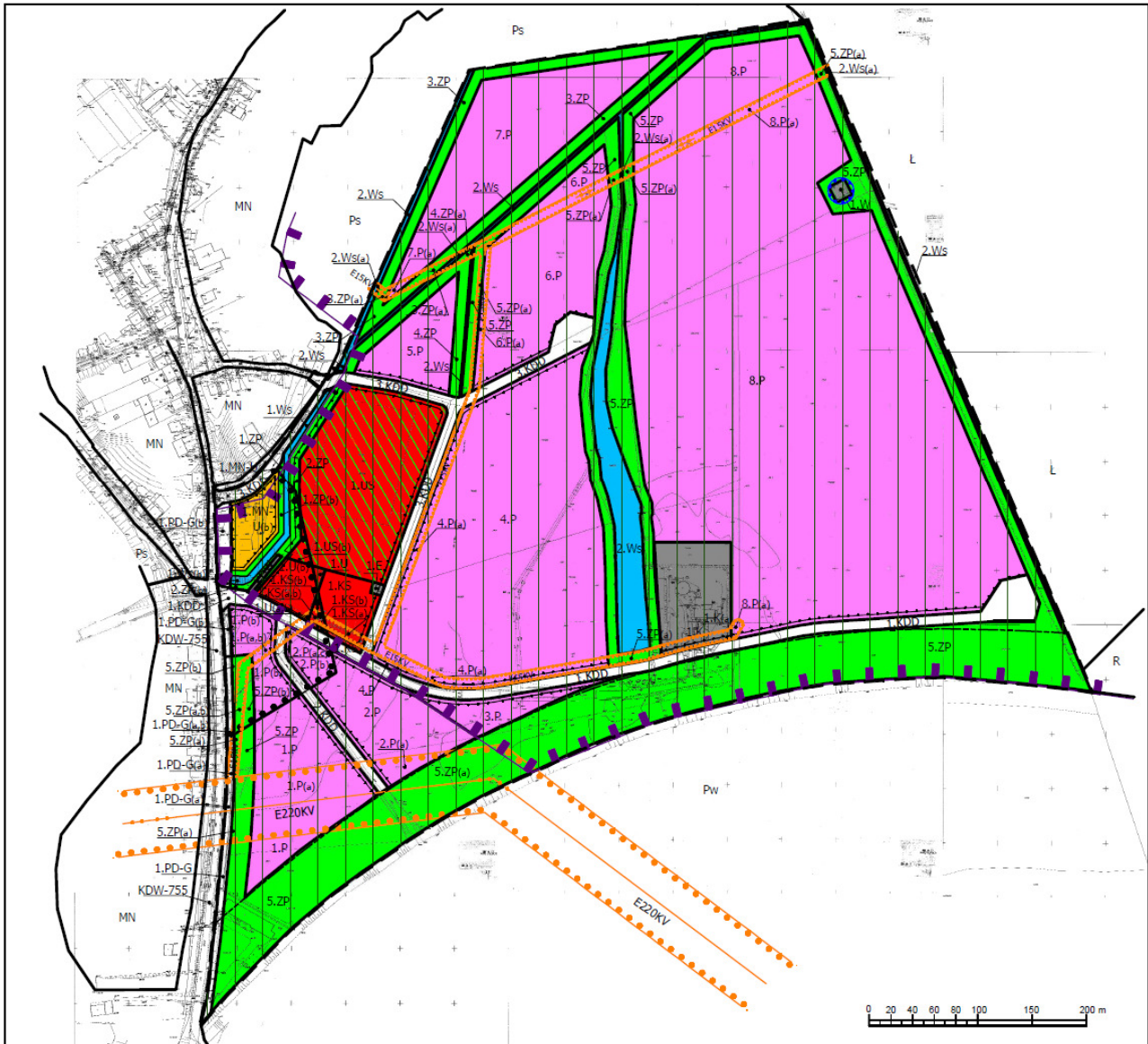
Wiceprzewodniczący Rady Miejskiej Nowe Brzesko  
**mgr inż. Jan Sroga**

---

\* Publikacja niniejszej uchwały nie uwzględnia ewentualnych czynności nadzorczych podejmowanych przez Wojewodę Małopolskiego.

**Załącznik**  
do Uchwały Nr XXVI/184/2012  
Rady Miejskiej Nowe Brzesko  
z dnia 30 stycznia 2013 roku


**MIEJSCOWY PLAN ZAGOSPODAROWANIA PRZESTRZENNEGO  
GMINY NOWE BRZESKO W MIEJSCOWOŚCI NOWE BRZESKO**





**Skala 1:2000\***


\* Rysunek planu został sporządzony w oparciu o skalę źródłową 1:2000.  
Skala ta ulega pomniejszeniu w wyniku przypisanych prawem odległości marginesów.


**LEGENDA:**


 Granica terenu objętego miejscowym planem zagospodarowania przestrzennego dla gminy Nowe Brzesko w miejscowości Nowe Brzesko


 Granica strefy ochrony wału


 Linia rozgraniczająca tereny o różnym przeznaczeniu lub różnych zasadach zagospodarowania


 Nieprzekraczalna linia zabudowy


 Rzeki i rowy


 Tereny działalności produkcyjno - usługowej, składowo - magazynowej i rzemieślniczej

 Tereny usług


 Tereny usług rekreacyjno - sportowych


 Tereny zabudowy mieszkaniowo - usługowej


 Tereny zieleni urządzonej

 Tereny wód powierzchniowych, cieków i zbiorników wodnych


Tereny sieci i urządzeń infrastruktury technicznej:


 Tereny urządzeń zaopatrzenia w wodę


 Tereny urządzeń odprowadzania i oczyszczania ścieków


 Tereny urządzeń elektroenergetycznych


Tereny układu drogowego:


 Tereny dróg publicznych dojazdowych


 Tereny dróg wewnętrznych


 Tereny obsługi ruchu drogowego


 Droga wojewódzka 755 (element informacyjny, niebędący ustaleniami projektu planu, szerokość w liniach rozgraniczających 25m)


 Tereny dróg publicznych, pas drogi wojewódzkiej klasy G (DW-755)


 Tereny zagrożone powodzią w przypadku awarii obwałowań

 Strefa bezpośredniej ochrony ujęcia wody

 Strefy elektroenergetyczne - napowietrzne: Najwyższego napięcia 220kV, najniższego napięcia 15kV


 Linie elektroenergetyczne - napowietrzne: Najwyższego napięcia 220kV, najniższego napięcia 15kV

 Strefy uciążliwości istniejącego cmentarza czynnego

 Granica strefy ochrony pośredniej ujęcia wody

(a) Strefy uciążliwości od linii elektroenergetycznych

(b) Strefa sanitarna od cmentarza - 150 metrów

 Przepusty

Wiceprzewodniczący Rady Miejskiej Nowe Brzesko  
mgr inż. Jan Sroga